

BONJOUR:

Vous êtes conviés à un centre d'information communautaire

Électricité à Nepean-Sud

Mise à jour du projet et de la route privilégiée

En 2017, Hydro Ottawa Limited (Hydro Ottawa) et Hydro One Networks Inc. (Hydro One) ont amorcé une évaluation environnementale de portée générale (ÉE) pour de nouvelles installations de transport d'électricité pour alimenter la croissance continue dans Nepean-Sud. Les installations proposées incluraient une nouvelle ligne de 230 kilovolts (kV) pour relier le poste de transformation municipal (PTM) à la ligne de transport actuelle de 230 kV au niveau du chemin Hunt Club Ouest. Pour ce faire, Hydro One propose d'améliorer son actuelle ligne mono terne de 115 kV en une ligne bi terne d'une capacité de 230 kV dans le corridor actuel du chemin Hunt Club Ouest au chemin Cambrian et de construire une nouvelle ligne de transport de 230 kV le long du chemin Cambrian jusqu'au nouveau PTM, à l'ouest de l'autoroute 416.

L'option privilégiée et le nouveau PTM

À la suite d'études techniques et d'études sur le terrain, y compris une consultation auprès des membres de la communauté, plusieurs options pour la route de la ligne de transport ont été retenues. Ces options ont été présentées lors du deuxième centre d'information communautaire (CIC) qui a eu lieu au mois d'août dernier. Pour obtenir de plus amples renseignements à propos de ces options de route, consultez le site powersouthnepean.com/fr/accueil.

En fonction des commentaires reçus après le CIC du mois d'août, une option privilégiée a été retenue pour la route de transport et le site du PTM. L'option privilégiée est d'installer le PTM le long du chemin Cambrian (à l'ouest de l'autoroute 416) et de le relier à la ligne de transport du chemin Cambrian et de l'avenue Moodie. L'option privilégiée est illustrée sur la carte se trouvant au verso.

Vos commentaires sont les bienvenus

Vous êtes conviés à venir nous voir à notre prochain CIC. Les membres de notre équipe de projet sont impatients de vous mettre à jour sur le projet et de discuter de cette option avec vous.

Mercredi 14 novembre 2018

De 18 h à 20 h

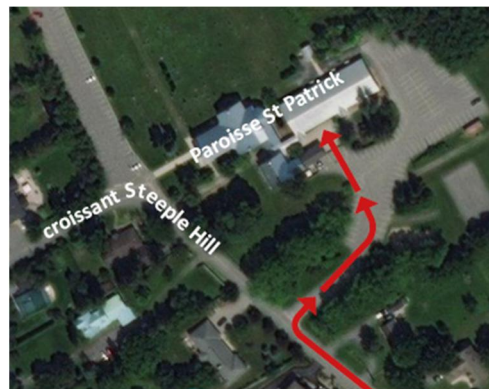
Paroisse St-Patrick

15 Croissant Steeple Hill, Nepean

(Le hall est situé derrière l'église paroissiale et est accessible par une rue située au sud)

Prochaines étapes

Après le CIC, Hydro Ottawa et Hydro One diffuseront l'ébauche d'un Rapport d'étude environnementale (RÉE). Vous pourrez soumettre vos commentaires sur cette ébauche. Un avis contenant plus de renseignements vous sera envoyé sous peu.



Pour obtenir plus de renseignements

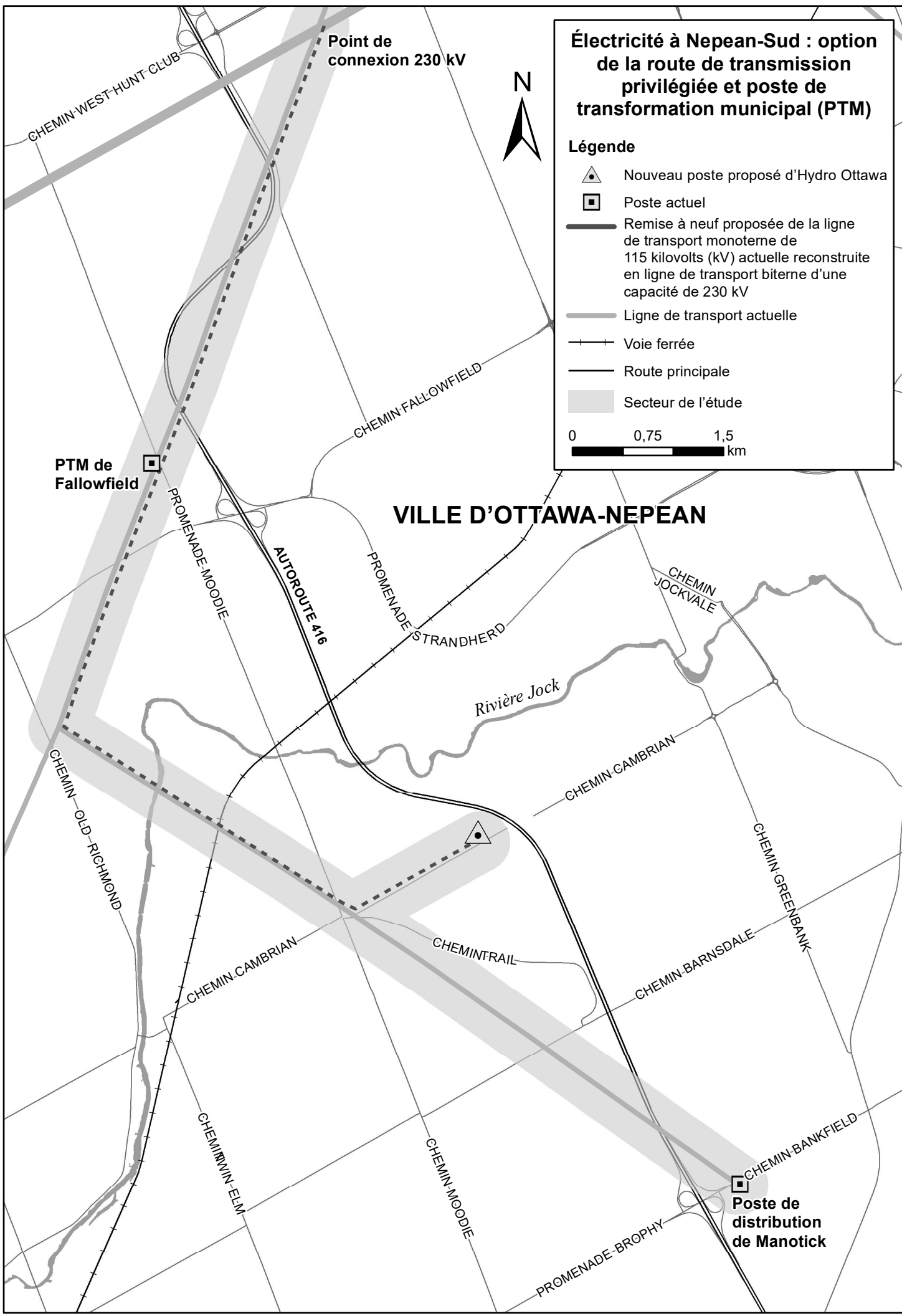
Courriel : info@powersouthnepean.com

Téléphone : 1-877-345-6799

Site Web du projet : powersouthnepean.com/fr/accueil










Veillez noter : En vertu de la *Loi sur l'accès à l'information et la protection de la vie privée* et de la *Loi sur les évaluations environnementales*, à moins d'indications contraires dans la demande, tous les renseignements personnels, comme le nom, l'adresse, le numéro de téléphone et l'emplacement de la propriété inclus dans la demande feront partie des dossiers publics à cet égard et seront divulgués à quiconque en fait la demande.



Électricité à Nepean-Sud : option de la route de transmission privilégiée et poste de transformation municipal (PTM)

Légende

-  Nouveau poste proposé d'Hydro Ottawa
-  Poste actuel
-  Remise à neuf proposée de la ligne de transport monoterme de 115 kilovolts (kV) actuelle reconstruite en ligne de transport biterne d'une capacité de 230 kV
-  Ligne de transport actuelle
-  Voie ferrée
-  Route principale
-  Secteur de l'étude

0 0,75 1,5 km

VILLE D'OTTAWA-NEPEAN

PTM de Fallowfield

Poste de distribution de Manotick

Point de connexion 230 kV

N

CHEMIN WEST HUNT CLUB

CHEMIN FALLOWFIELD

PROMENADE MODIE

AUTOROUTE 416

PROMENADE STRANDHERD

CHEMIN JOCKVALE

Rivière Jock

CHEMIN CAMBRIAN

CHEMIN GREENBANK

CHEMIN OLD RICHMOND

CHEMIN CAMBRIAN

CHEMIN TRAIL

CHEMIN BARNSDALE

CHEMIN WIN ELM

CHEMIN MODIE

CHEMIN BANKFIELD

PROMENADE BROPHY